2 PLANTA BAIXA TÉCNICA - DEMOLIÇÃO
ESCALA 1 : 150

1 PLANTA BAIXA TÉCNICA - IMPLANTAÇÃO
ESCALA SEM ESCALA

QUADRO DE LEGENDAS
ARBORIZAÇÃO EXISTENTE- MÉDIO
ARBORIZAÇÃO EXISTENTE- GRANDE

QUADRO DE LEGENDAS
ÁREA A DEMOLIR
ÁREA EXISTENTE - PROC 61/13

QUANTITATIVO DE JANELAS A RETIRAR

CÓD	QT	COMPRIMENTO	ALTURA	PEITORIL
J01	1	1.90	0.60	1.50
J02	1	0.80	0.60	1.50
J03	1	1.50	1.00	1.00
J04	4	1.50	1.40	2.00
J05	1	1.50	1.00	1.10
J06	2	1.50	1.00	1.10
J07	3	1.50	1.00	2.00

QUANTITATIVO DE PORTAS A RETIRAR

CÓD	QT	COMPRIMENTO	ALTURA
P01	2	0.70	2.10
P02	4	0.80	2.10
P03	1	0.90	2.10
P04	1	0.90	2.10
P05	1	1.10	2.10

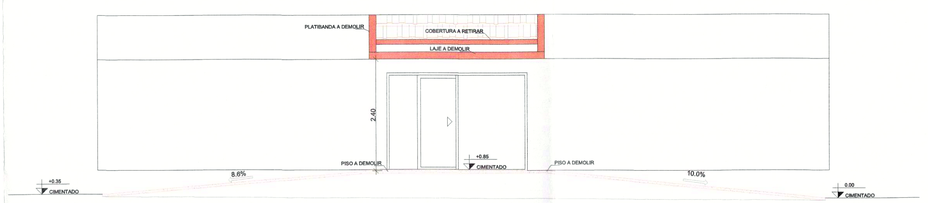

3 CORTE A/A
ESCALA 1 : 100

QUADRO DE LEGENDAS
ÁREA A DEMOLIR
ÁREA EXISTENTE - PROC 61/13

QUADRO GERAL DE ÁREAS INTERNAS

NOME	ÁREA	PERÍMETRO
RAIO X	20.85 m²	25.37
BH	2.54 m²	6.60
DEPÓSITO	2.13 m²	6.18
SALA DE DESCOMPRESSÃO	11.24 m²	13.62
CIRCULAÇÃO	11.32 m²	19.77
FARMÁCIA	20.03 m²	22.22
DEPÓSITO	5.62 m²	9.62
COZINHA	29.53 m²	21.44
DESPENSA	10.25 m²	14.10
REFETÓRIO	14.00 m²	15.54
NECROTÉRIO	16.12 m²	16.06
ENTRADA DE AMBULÂNCIA	12.52m²	14.18
TOTAL: 12	165.49 m²	

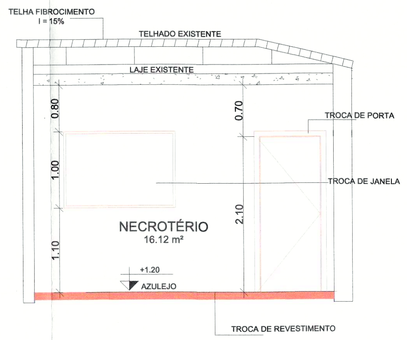

5 CORTE C/C
ESCALA 1 : 100

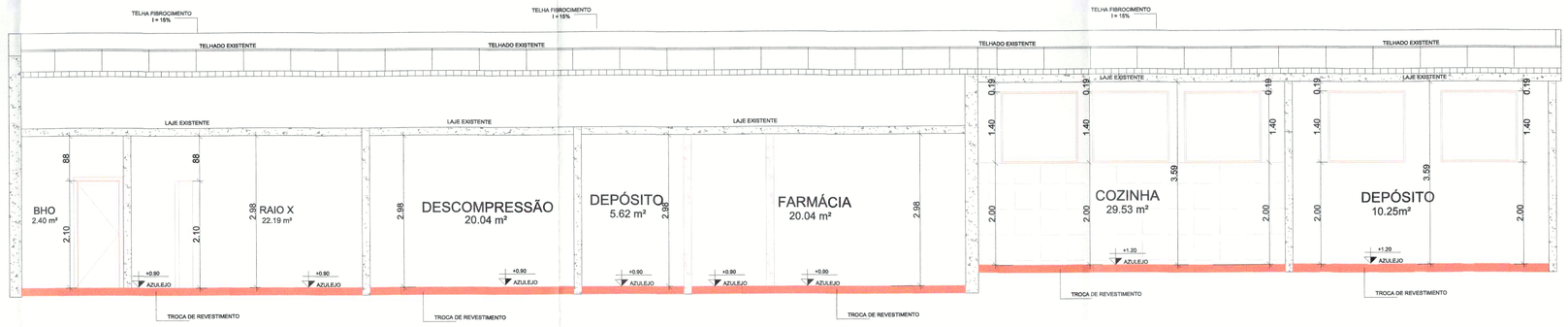

4 CORTE B/B
ESCALA 1 : 100

PROJETO ARQUITETÔNICO 01/02

PROJETO:
PROJETO AMPLIAÇÃO E REFORMA - DEMOLIÇÃO PROJETO HOSPITALAR

PROPRIETÁRIO (os):
HOSPITAL E SANTA CASA DE MISERICORDIA DE ALVARES MACHADO

ENDEREÇO:
RUA MONSENHOR NAKAMURA, Nº580, BAIRRO CENTRO

LOCAL DA OBRA:
RUA MONSENHOR NAKAMURA, Nº580, ESQUINA COM AVENIDA BRASIL
LOTE: XX QUADRA: XX CEP: 19160000

BAIRRO: CENTRO
CIDADE: ALVARES MACHADO - SP
ESCALAS: INDICADAS
CADASTRO MUNICIPAL: 90700-0

SITUAÇÃO SEM ESCALA
SEM CALÇADA

DECLARO QUE A APROVAÇÃO DESTE PROJETO NÃO IMPLICA NO RECONHECIMENTO POR PARTE DA PREFEITURA NO DIREITO DE PROPRIEDADE DO TERRENO.

PROPRIETÁRIO:
HOSPITAL E SANTA CASA DE MISERICORDIA DE ALVARES MACHADO
CNPJ: 44.852.267/0001-82

DECLARO QUE A APROVAÇÃO DESTE PROJETO NÃO IMPLICA

1- PARA OS DEVIDOS FINS DE DIREITO, INCLUSIVE NA ESFERA PENAL, QUE ESTE PROJETO FOI ELABORADO COM OBSERVÂNCIA À LEGISLAÇÃO VIGENTE NA CIDADE DE ALVARES MACHADO.

2- A LEIRA SERÁ ENCAMINHADA DE ACORDO COM O PROJETO APROVADO PELA PREFEITURA DE ALVARES MACHADO E TOMENTE APÓS A APROVAÇÃO DOS ÓRGÃOS ABAIXO RELACIONADOS: CAESB, CEMIG, CORREIOS, TELEFONIA E ÓRGÃOS DE SERVIÇOS PÚBLICOS, SANEAR, RESTAURANTE.

3- QUALQUER ALTERAÇÃO NO PROJETO DEVERÁ SER NOVAMENTE COMUNICADA À PREFEITURA MUNICIPAL DE ALVARES MACHADO

QUADRO DE ÁREAS

DO TERRENO:	6.889,00 m²
AVERBADA NA ESCRITURA	556.20 m²
CONSTRUÇÃO EXISTENTE REGULARIZADA	1.763,68 m²
CONSTRUÇÃO A AMPLIAR	7.73 m²
TOTAL DA CONSTRUÇÃO	1.771.41 m²
TAXA DE OCUPAÇÃO	25.71 %
TAXA DE PERMEABILIDADE	74.29 %
COEFICIENTE DE APROVEITAMENTO	0.26

AUTOR DO PROJETO E RESPONSÁVEL TÉCNICO
MARI DALVA CRISTOVAM MOREIRA
ARQUITETO e URBANISTA CAU Nº: A13409-0
CADASTRO MUNICIPAL: ALVARES MACHADO/ SP
CADASTRO MUNICIPAL: 516100-0
RRT:12180699

Documento Digital Gerado por Marcelo Bueno
Engenheiro Civil - CREA SP-5061681-0
Coordenador do Gerenciamento Urbano

DE ACORDO!
03/08/2022

GRUPO TÉCNICO DE VIGILÂNCIA SANITÁRIA
ALVARES MACHADO - SP
Rua Presidente Roosevelt, 49
Centro - CEP: 19 160-000
Tel.: (18) 3273-1943